

A.ENSEMBLES BATIS,CONSTRUCTIONS,MURS ET PETITS ELEMENTS BATIS

A.1-Typologies des constructions

A.1.a- Constructions anciennes

EG Ferme à cour

1000

FO Ferme à cour ou

FCO Ferme ouverte

MV Maison de villas

© 2000 Blackwell Science Ltd *Journal of Internal Medicine* 247: 105–112

MR Maison rurale

EP Editore publico

R	Bridge
1	1
2	2
3	3
4	4
5	5
6	6
7	7
8	8
9	9
10	10
11	11
12	12
13	13
14	14
15	15
16	16
17	17
18	18
19	19
20	20
21	21
22	22
23	23
24	24
25	25
26	26
27	27
28	28
29	29
30	30
31	31
32	32
33	33
34	34
35	35
36	36
37	37
38	38
39	39
40	40
41	41
42	42
43	43
44	44
45	45
46	46
47	47
48	48
49	49
50	50
51	51
52	52
53	53
54	54
55	55
56	56
57	57
58	58
59	59
60	60
61	61
62	62
63	63
64	64
65	65
66	66
67	67
68	68
69	69
70	70
71	71
72	72
73	73
74	74
75	75
76	76
77	77
78	78
79	79
80	80
81	81
82	82
83	83
84	84
85	85
86	86
87	87
88	88
89	89
90	90
91	91
92	92
93	93
94	94
95	95
96	96
97	97
98	98
99	99
100	100

A.1.b: Constructions récentes

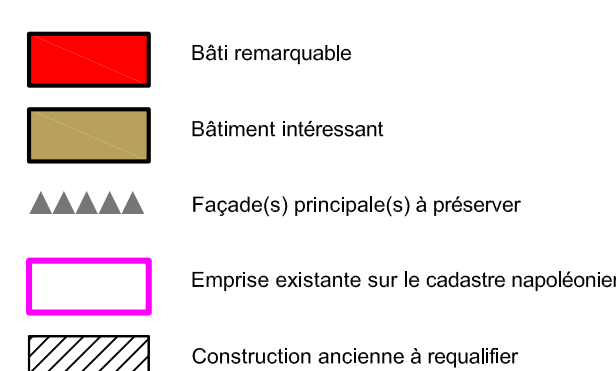
P. Ravillon

 Hanger

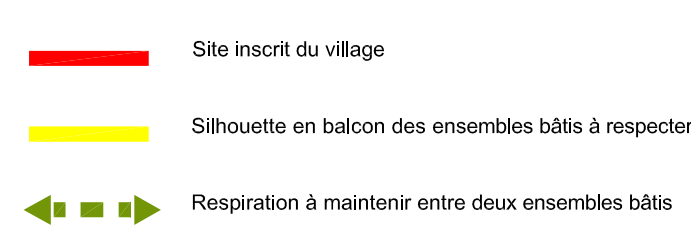
A.2-Détails architecturaux,murs et petits éléments bâtis patrimoniaux



A.3-Intérêt patrimonial des constructions anciennes

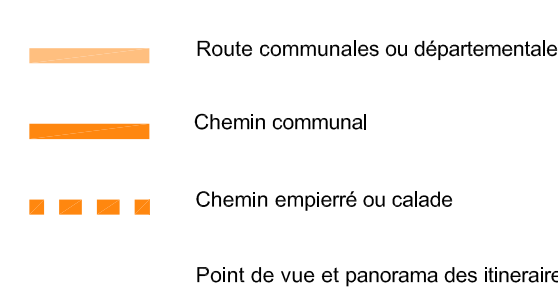


A.4-Site urbain et sensibilité paysagère des ensembles bâtis

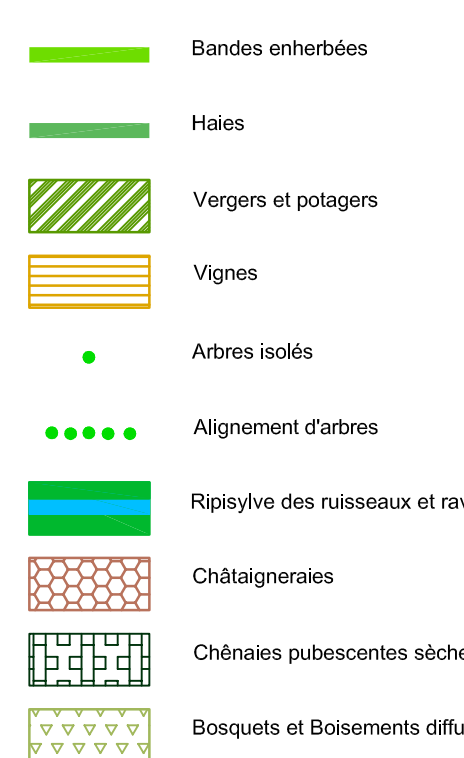
B.PATRIMOINE ARCHEOLOGIQUE 

- 1 Ouest de Peyregrasse ; occupation (âge de bronze)
- 2 La Fare ; occupation en grotte (néolithique-âge du bronze, âge du fer, gallo-romain : époque indéterminée) grotte ornée (âge du fer) grotte sépulturale (époque indéterminée)
- 3 Lédou ; occupation (gallo-romaine)
- 4 Bourg ; bourg castral, château fort, église (Moyen-Age)
- 5 Derrière du Serre doménien (néolithique-âge du bronze)
- 6 Les Tallades ; dolmen (néolithique-âge du bronze)
- 7 Peyregrasse ; dolmen (néolithique-âge du bronze)
- 8 Vallée de la Louyre ; dépiét (âge du bronze)

C.SENTES,CHEMINS ET ROUTES



D.PATRIMOINE VEGETAL




E.PATRIMOINE NATUREL

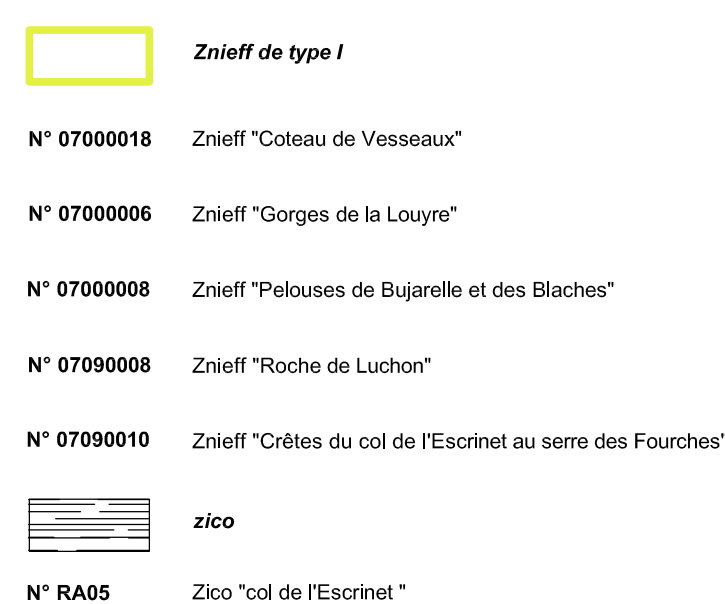
E.1.Patrimoine naturel lié à la géologie et au relief



E.2.Patrimoine naturel lié à l'eau



E.3.Milieux naturels remarquables



COMMUNE DE
ST LAURENT SOUS COIRON

DOC C.2
Carte d'analyse du patrimoine
à l'échelle du territoire
communal.

ECH 1 / 7500

C Dolléans Urbaniste, Agence KARGOSUD Architectes